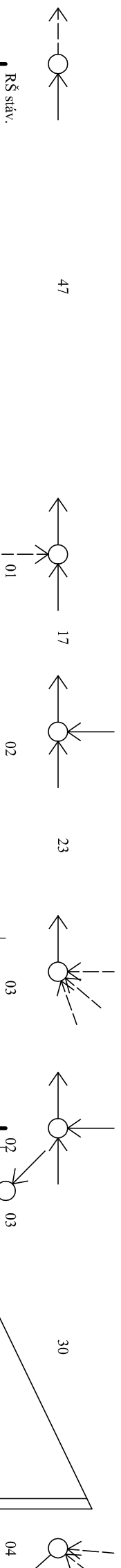


katastrální území
 číslo pozemku
 kultura - povrch

PULČŇNÝ
1305/1
SILNICE III/28711 - ASFALT

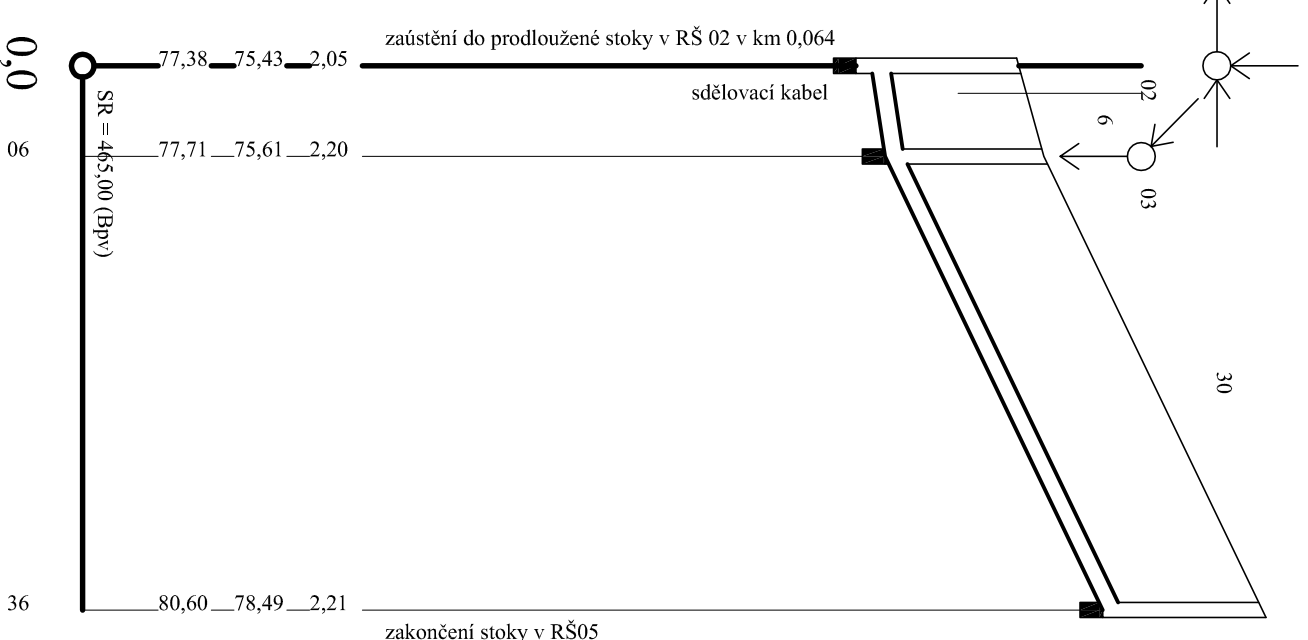
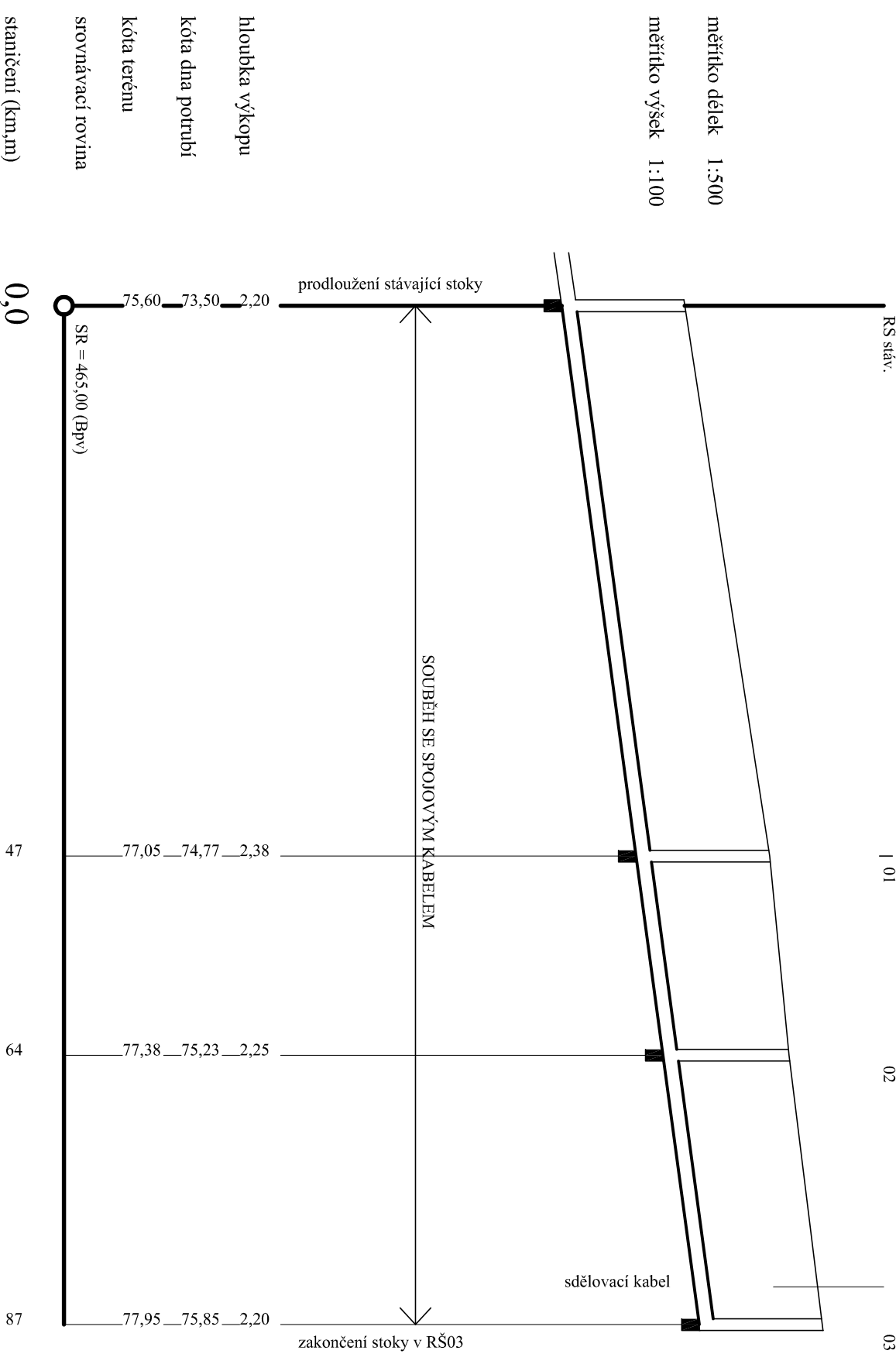
PULČŇNÝ
1305/1
OSTATNÍ KOMUNIKACE - ASFALT

objekt - vzdálenost (m)



měřítka délka 1:500

měřítka výšek 1:100



hloubka výkopu
 kóta dna potrubí
 kóta terénu
 srovnávací rovina
 staničení (km,m)
 sklon (‰), délka (m)
 DN (mm), materiál, délka (m)
 kapacita (l/s), rychlost (m/s)
 návrh.přítok (l/s), rychlost (m/s)

27	87
250	87
88,8	1,81
0,5	0,60

30	6	97	30
250			30
94	1,91	169	3,43
0,3			0,6 - 1,3

zpracovatel a zodpovědný projektant		Ing. Zdeněk Hudec	
datum	04.2018	kreslil	Ing. Zdeněk Hudec
akce	Pulečň - prodloužení splaškové stoky k č.p. 15		
Podélný profil stok			
kraj	Liberecký	stavebník	Obec Pulečň
stav.úřad	Rychnov u Jablonce nad Nisou		
Inženýrská a projektová činnost ve stavebnictví IČO 12808300 Spojovací 180 468 02 Rychnov u Jablonce nad Nisou		Inženýrská a projektová činnost ve stavebnictví IČO 12808300 Spojovací 180 468 02 Rychnov u Jablonce nad Nisou	
měřítko	1:500/100	stupeň dokumentace	DSppP
číslo zakázky	12518	rozsah přílohy	2A4
číslo přílohy		číslo soupřavy	
D.1.2.b.2a			