


katastrální území
číslo pozemku
kultura - povrch

PULČŇNÝ
1584/1
TTP

objekt - vzdálenost (m)



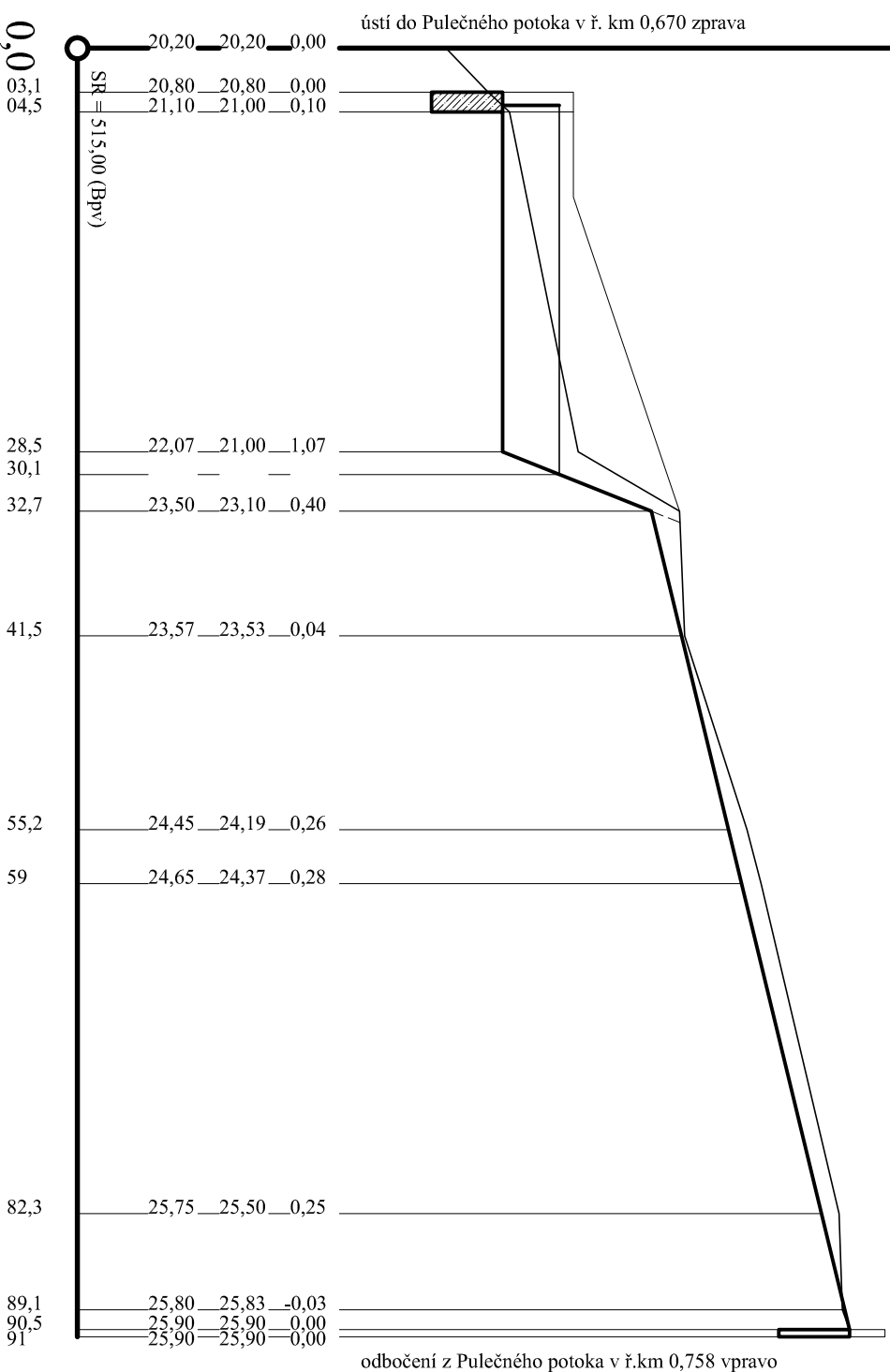
PULČŇNÝ
1584/1
TTP

Pulečný potok

měřitko délka 1:500

měřitko výšek 1:100

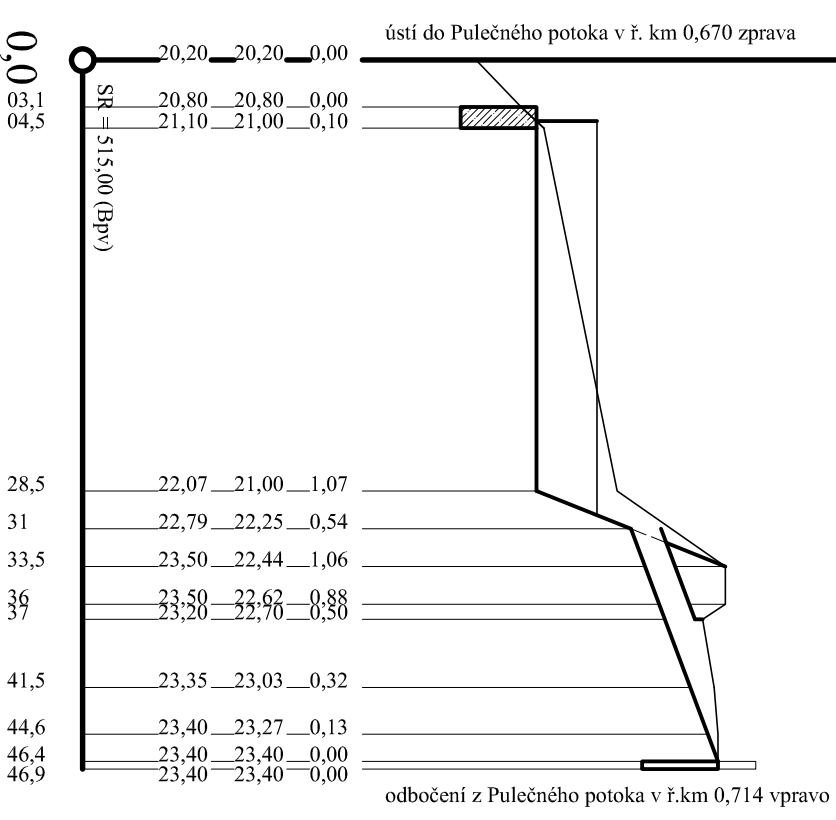
hloubka výkopu
kóta dna potrubí
kóta terénu
srovnávací rovina



sklon (‰), délka (m)
DN (mm), materiál, délka (m)

104,31	0	25,4	500 4,2	111	57,8
ZDRSNĚNÝ SKLUZ	NÁDRŽ	SIH		NÁHON	

ROZDĚLOVACÍ OBJEKT



104,31	0	25,4	400 2,75	15,4
ZDRSNĚNÝ SKLUZ	NÁDRŽ	SIH	400 PVC 6	NÁHON 9,4

ROZDĚLOVACÍ OBJEKT

zpracovatel a zodpovědný projektant

Ing. Zdeněk Hudec

Ing. Zdeněk Hudec

datum

05.2018

kreslil

Ing. Zdeněk Hudec

akce

Pulečný - vodní nádrž na ppč. 1584/1

měřitko

1:500/100

stupeň dokumentace

DSP

Podélný profil

číslo zakázky

10218

rozsah přílohy

2A4

kraj

Liberecký

stavebník

obec Pulečný, IČO 00832332

číslo přílohy

D.1.2.b.2

číslo soupřavy

stav. úřad

Rychnov u Jablonce nad Nisou