












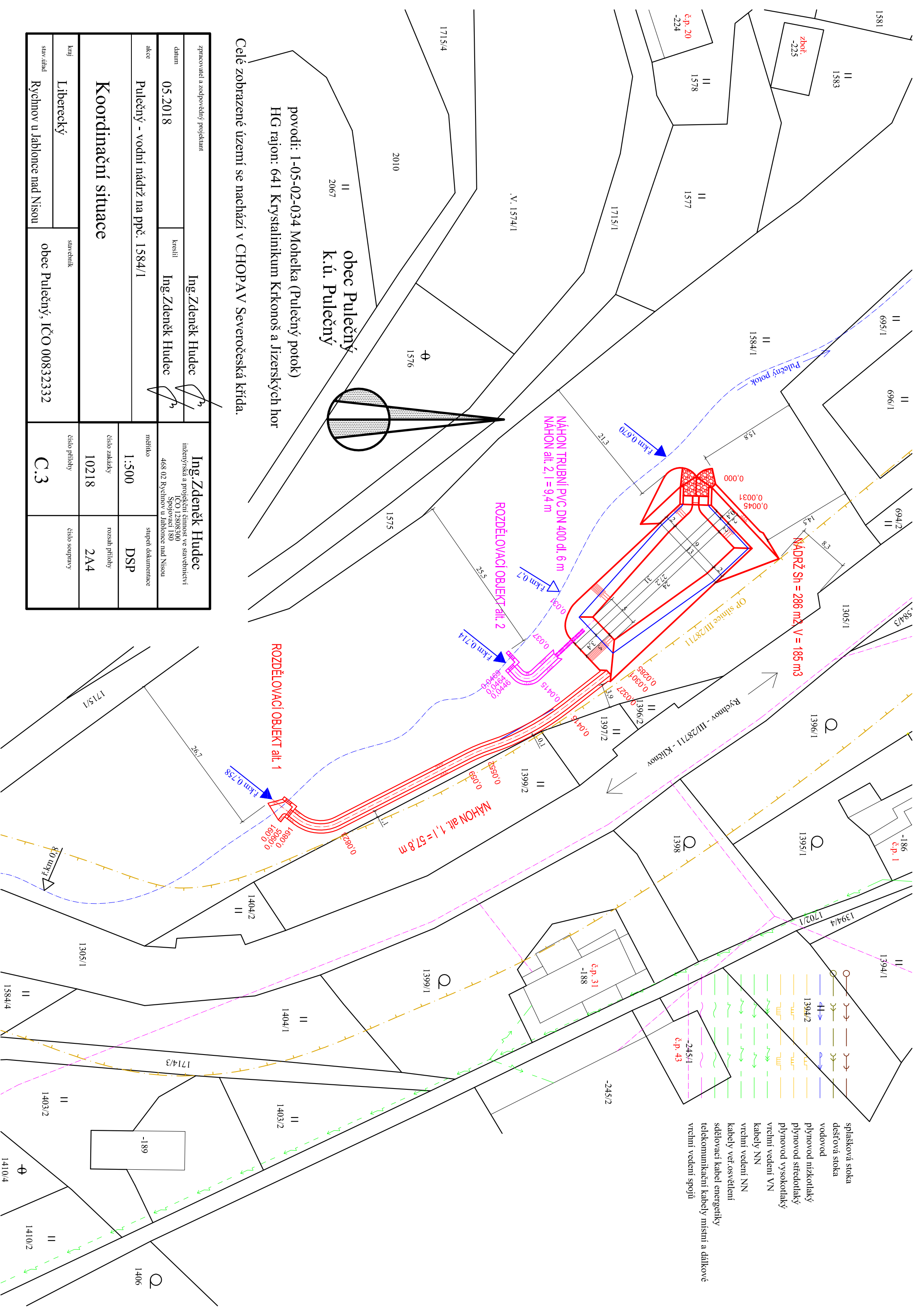


-  splašková stoka
-  dešťová stoka
-  vodovod
-  plynovod nízkotlaký
-  plynovod středotlaký
-  plynovod vysokotlaký
-  vrchní vedení VN
-  kabely NN
-  vrchní vedení NN
-  kabely veřejné osvětlení
-  sdělovací kabel energetiky
-  telekomunikační kabely místní a dálkové
-  vrchní vedení spoji



obec Pulečňý
k.ú. Pulečňý

povodi: 1-05-02-034 Mohelka (Pulečňý potok)
HG rajon: 641 Krystalinikum Krkonoš a Jizerských hor

Celé zobrazené území se nachází v CHOPAV Severočeská křída.

zpracovatel a zodpovědný projektant		Ing. Zdeněk Hudec	
datum	05.2018	kreslil	Ing. Zdeněk Hudec
akce	Pulečňý - vodní nádrž na ppč. 1584/1		
Koordinační situace			
kraj	Liberecký	stavebník	obec Pulečňý, IČO 00832332
stav. úřad	Rychnov u Jablonce nad Nisou	číslo přílohy	C.3
Ing. Zdeněk Hudec		Ing. Zdeněk Hudec	
inženýrská a projektová činnost ve stavebnictví ICO 12808300 Spolovození 180 468 02 Rychnov u Jablonce nad Nisou		mřítko	
1:500		DSP	
číslo zakázky		rozsah přílohy	
10218		2A4	
číslo přílohy		číslo soupravy	